



ESTADO DO RIO GRANDE DO SUL
PREFEITURA MUNICIPAL DE IMIGRANTE
SECRETARIA DE PLANEJAMENTO

Projeto de Engenharia - Infraestrutura

Área de intervenção nº 17

OBJETO: PROJETO DE INFRAESTRUTURA - INTERVENÇÃO Nº 17

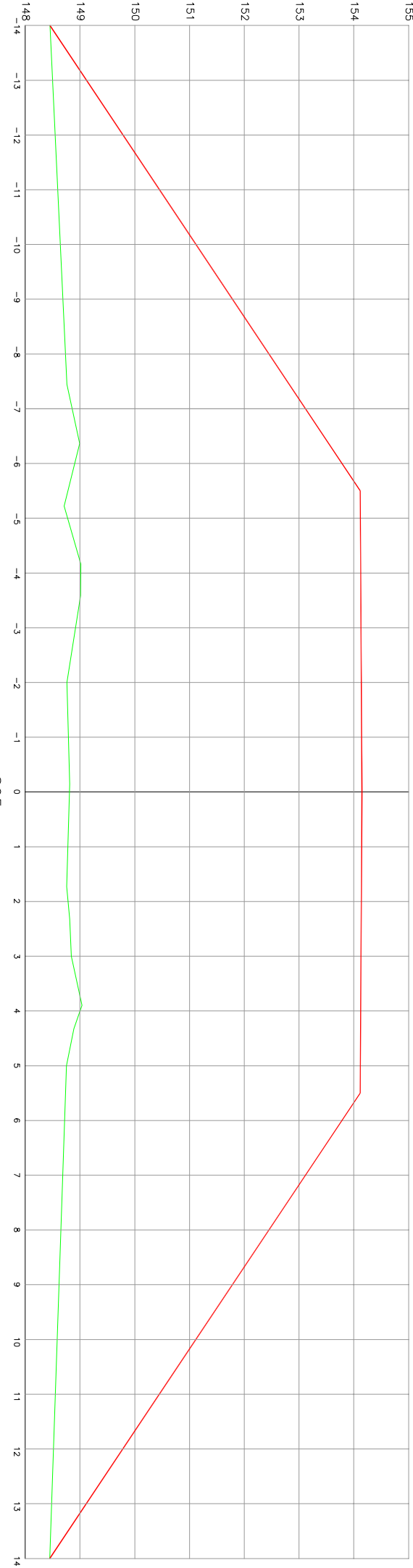
PROJETO: PAVIMENTAÇÃO

LOCAL: ESTRADA DE ACESSO AO MUNICÍPIO DE GARIBALDI - CABECEIRAS DA PONTE "ARROIO DA SECA"

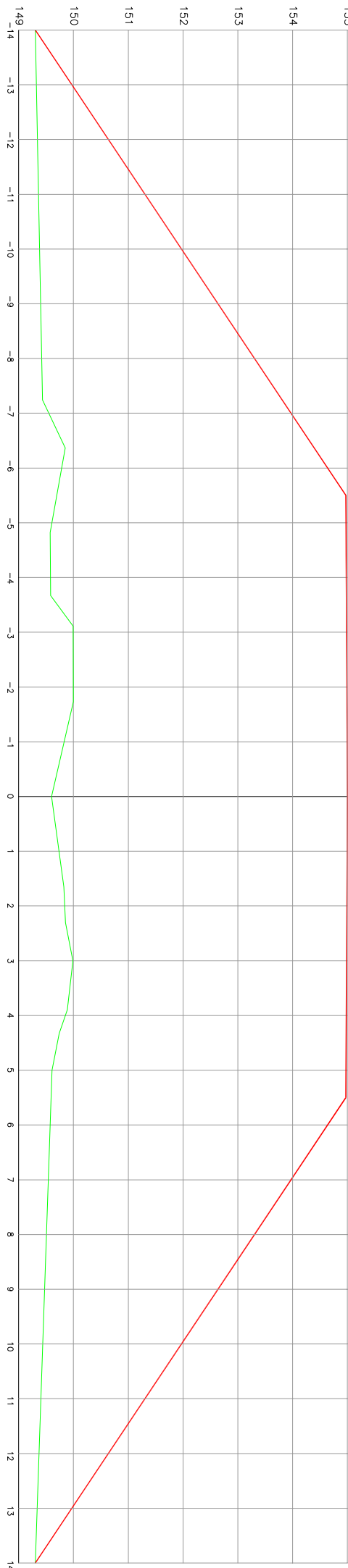
MUNICÍPIO: IMIGRANTE/RS

VOLUME II - PEÇAS GRÁFICAS

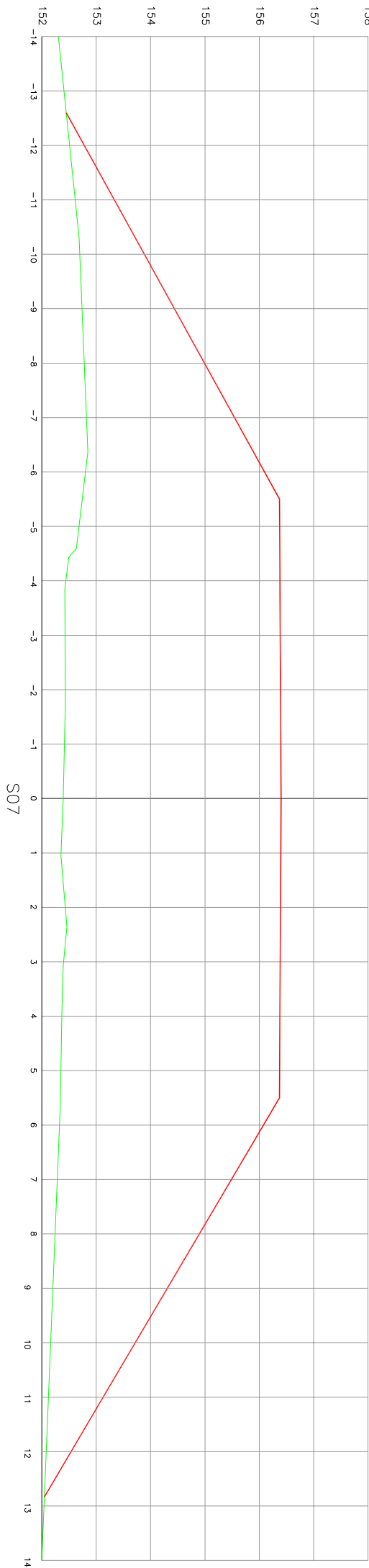




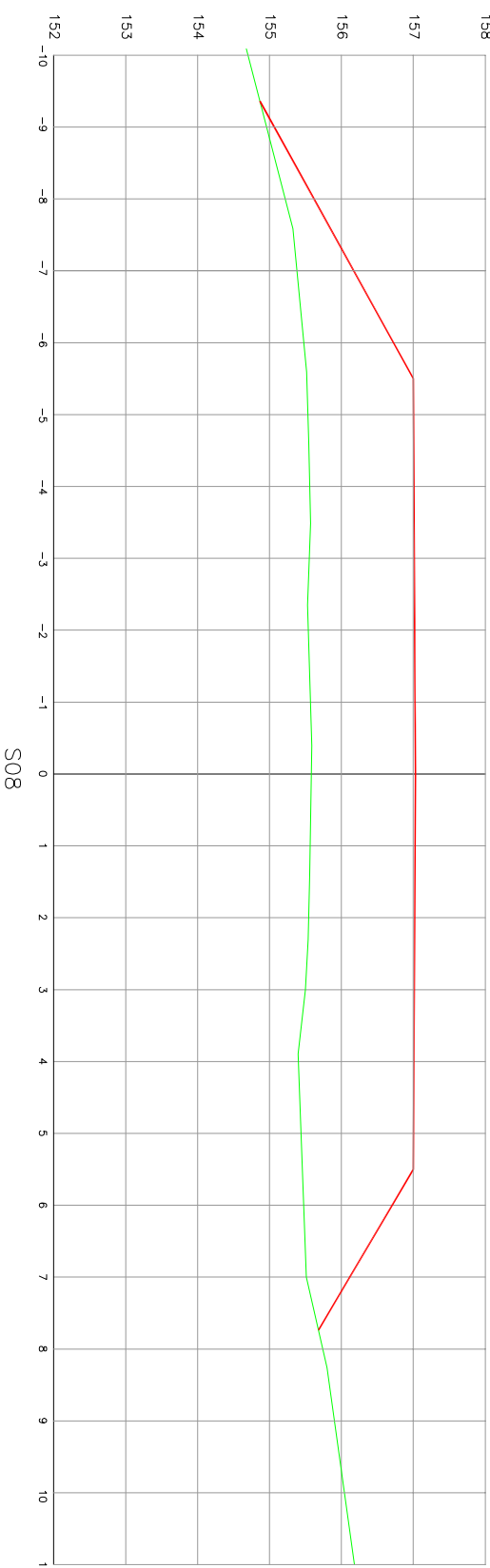
Corte:0,000m²
Aterro:103,288m²



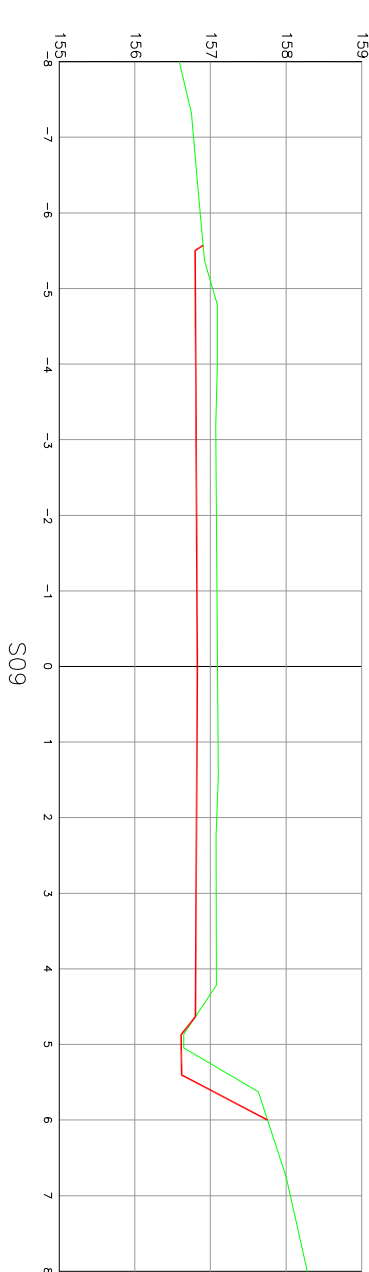
Corte:0,000m²
Aterro:103,023m²



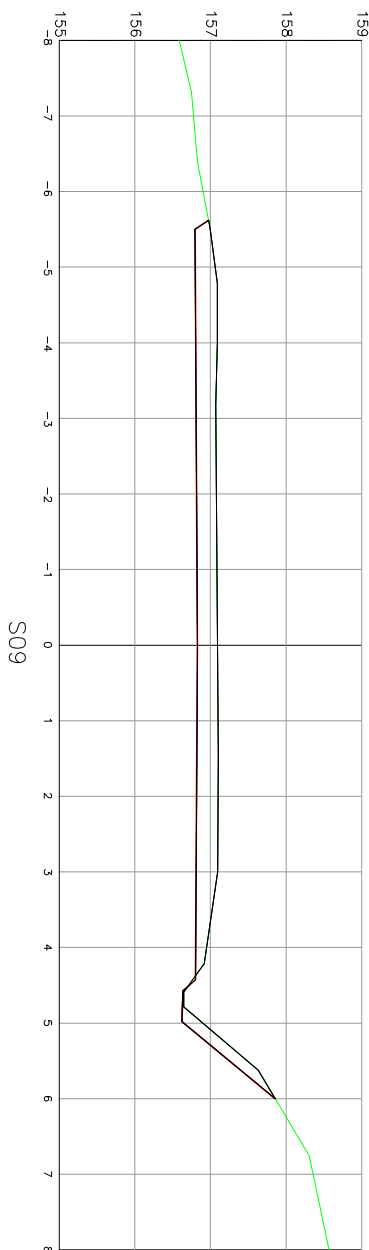
Corte:0,000m²
Aterro:70,389m²



Corte:0,000m²
Aterro:20,747m²




Corte:3,000m²
Aterro:0,000m²



Corte:2,788m²
Aterro:0,000m²

PROJETO DE INFRAESTRUTURA - TERRAPLENAGEM										
PLANILHA DE VOLUMES DE TERRAPLENAGEM INT. Nº17 - PONTE CAPITEL										
ESTACA	ÁREAS EM M² NAS SEÇÕES			ÁREAS ACUMULADAS (m²)		SEMI DISTÂNCIA	VOLUMES (m³)		VOLUME ACUMULADO (m³)	
	CORTE 1ª CAT.	ATERRO MAT. 1ª CAT.	1ª CAT.	CORTE 1ª CAT.	ATERRO MAT. 1ª CAT.		CORTE 1ª CAT.	ATERRO MAT. 1ª CAT.	CORTE 1ª CAT.	ATERRO MAT. 1ª CAT.
56	0+000	0,000	103,023	0,000	103,023					
57	0+005	0,000	70,389	0,000	173,412	2,500	0,000	433,530	0,000	433,530
58	0+010	0,000	20,747	0,000	194,159	2,500	0,000	227,840	0,000	661,370
59	0+015	3,000	0,000	3,000	194,159	2,500	7,500	51,868	7,500	713,238
510	0+021	2,788	0,000	5,788	194,159	3,000	17,364	0,000	24,864	713,238

outubro/2025	DFTEC/PROJ	DFTEC/PROJ	DFTEC/PROJ
maio/2025	DFTEC/PROJ	DFTEC/PROJ	DFTEC/PROJ
DATA	DESENHO	VERIFICAÇÃO	APROVAÇÃO
	ajustes solicitados		
	00		
	REVISÃO		



Técnicos Associados Ltda.

TEL CONTATO: (51) 992089023 - e-mail: dalfatec@nsl.com

RESP. TÉCNICO:

Alan Ovidian Diasso
Técnico em Estradas e Edificações
CPF: 047.175.558-07/200-08

PREFEITURA MUNICIPAL:

TÍTULO:

INFRAESTRUTURA URBANA - PAVIMENTAÇÃO - INTERVENÇÃO 17

ASSUNTO:

PROJETO GEOMÉTRICO - MICRODRENAGEM E PAVIMENTAÇÃO

LOCAL:

RECOMPOSIÇÃO DO PAVIMENTO E CABECEIRA DE PONTE "ARROIO DA SECA"

TRECHO E ÁREA:

INTERVENÇÃO 17 = 550,00M²

ASSUNTO:

PROJETO DE TERRAPLENAGEM

ESCALA

EM PLANTA

DATA

OUTUBRO/2025

ARQUIVO

df_limig-pla1.t...rev00_2025

REVISÃO

REV 02

PRANCHA

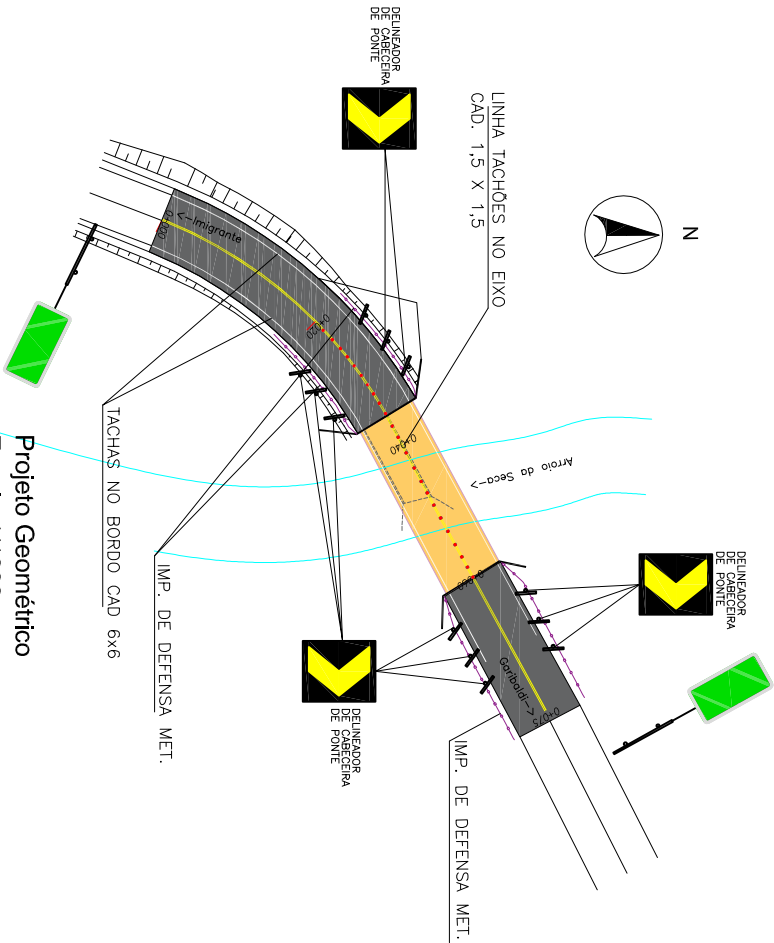
03/06

LOCAL	DMT B.F. (KM)	DMT USINA (KM)	DMT MAT. PET. (KM)	ÁREA (M²)	ESP. 6G5 (CM)	ESP. SUB-BASE (CM)	ESP. C.B.U.Q. (CM)
AI 01	8,50	32,33	35,50	450,00	20,00	25,00	5,00
AI 02	8,30	33,87	35,67	0,00	0,00	0,00	12,00*
AI 03	8,30	33,87	35,67	1060,00	25,00	45,00	5,00
AI 04	8,00	34,10	35,80	180,00	30,00	60,00	5,00
AI 05	7,40	34,50	36,50	525,00	30,00	0,00	5,00
AI 06	5,90	36,00	38,00	42,50	25,00	30,00	5,00
AI 07	5,90	36,50	39,00	42,50	25,00	30,00	5,00
AI 08	5,20	37,23	39,16	1116,00	25,00	30,00	5,00
AI 09	4,10	38,27	40,16	92,00	20,00	30,00	5,00
AI 10	3,50	38,67	40,47	525,00	25,00	25,00	5,00
AI 11	1,10	41,10	43,10	365,00	20,00	25,00	5,00
AI 12	1,10	43,10	45,10	640,00	20,00	20,00	5,00
AI 13	1,30	43,50	45,50	50,00	30,00	30,00	8,00
AI 14	0,00	43,85		1500,00	0,00	0,00	3,00
AI 15	2,70	45,00	46,00	115,00	30,00	50,00	5,00
AI 16	2,90	45,20	46,20	121,00	25,00	30,00	5,00
AI 17	2,90	45,20	46,20	550,00	25,00	30,00	5,00
OBS.:*							

ASSUNTO:	DMTs DE PRAÇA DE BRITAGEM E USINAS			REVISÃO	REV 02
ESCALA:	DATA:	ARQUIVO:			
EMI PLANTA	OUTUBRO/2025	df_imig_p.i.s.t...rev00_2025			

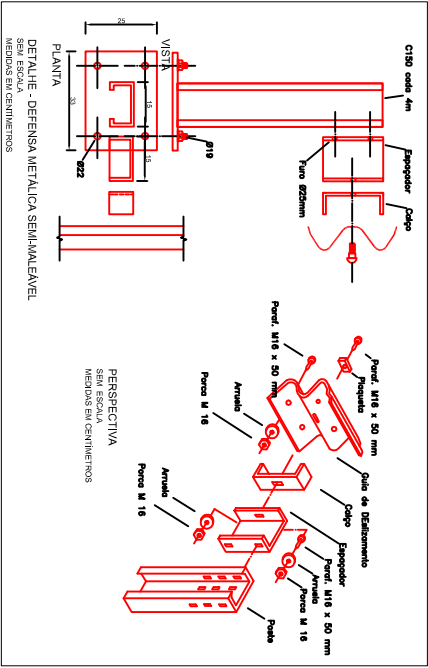
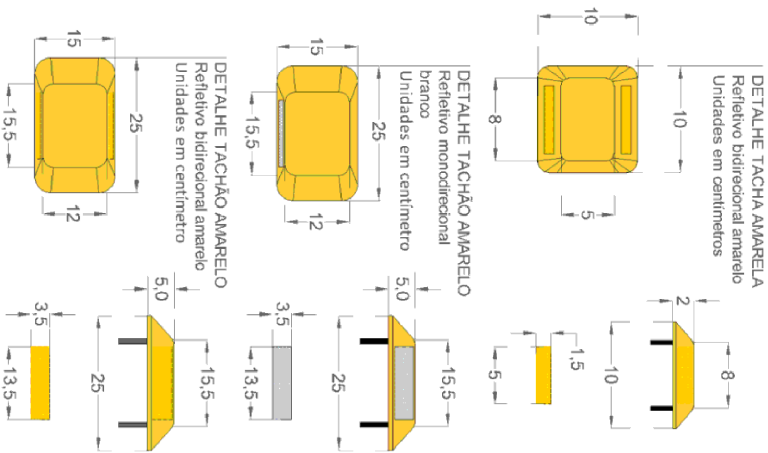
PRANCHA

04/06



Projeto Geométrico
Escala: 1/1000
Área de pavimentação: 550,00m²

Projeto de Sinalização Viária
Escala: 1/1000
Área de pavimentação: 550,00m²



				outubro/2025
				maio/2025
				DATA
01	ajustes solicitados	DFTEC/PROJ	DFTEC/PROJ	DFTEC/PROJ
00		DFTEC/PROJ	DFTEC/PROJ	DFTEC/PROJ
REVISÃO		DESENHO	VERIFICAÇÃO	APROVAÇÃO



Dalfatec
Técnicos Associados Ltda.

DALFATEC TÉCNICOS ASSOCIADOS LTDA

Projeto - Sinalização - Geômetro

TEL. CONTATO: (51) 992089023 - e-mail: dalfotec@gmail.com

RESP. TÉCNICO:

PREFEITURA MUNICIPAL:

Alan Christian Dalorto
Técnico em Estradas e Edificações
CFT-CRT/RIS 656007890-68

TÍTULO:

INFRAESTRUTURA URBANA - PAVIMENTAÇÃO - **INTERVENÇÃO 17**

ASSUNTO:

PROJETO GEOMÉTRICO - MICRODRENAGEM E PAVIMENTAÇÃO

LOCAL:

RECOMPOSIÇÃO DO PAVIMENTO E CABECEIRA DE PONTE "ARROIO DA SECA"

TRECHO E ÁREA:

INTERVENÇÃO 17 = 550,00M²

ASSUNTO:

PROJETO DE SINALIZAÇÃO

REV 02

ESCALA

EM PLANTA

DATA

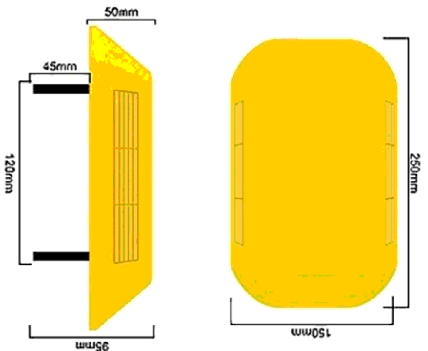
OUTUBRO/2025

ARQUIVO

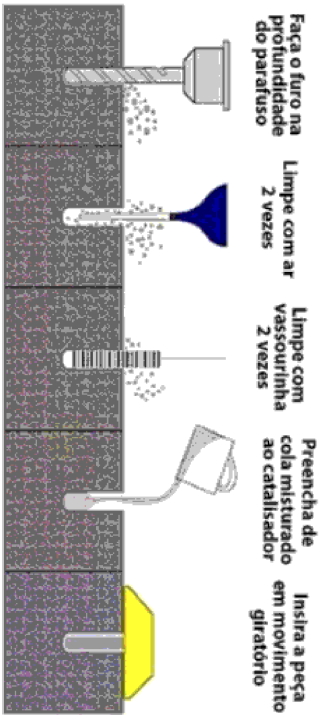
df_img_-_p.i.s.t..._rev00_2025

PRANCHA

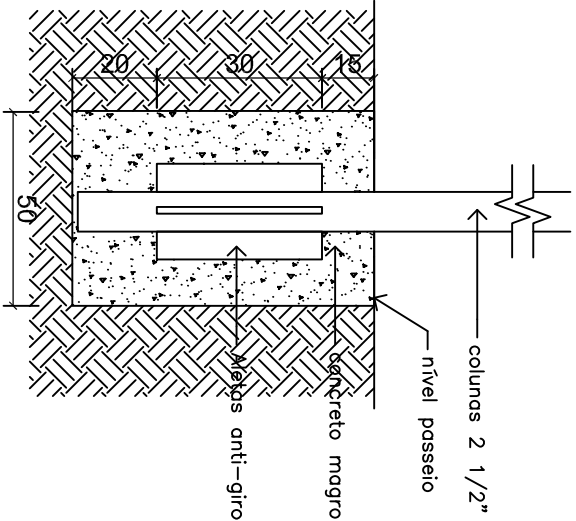
05/06



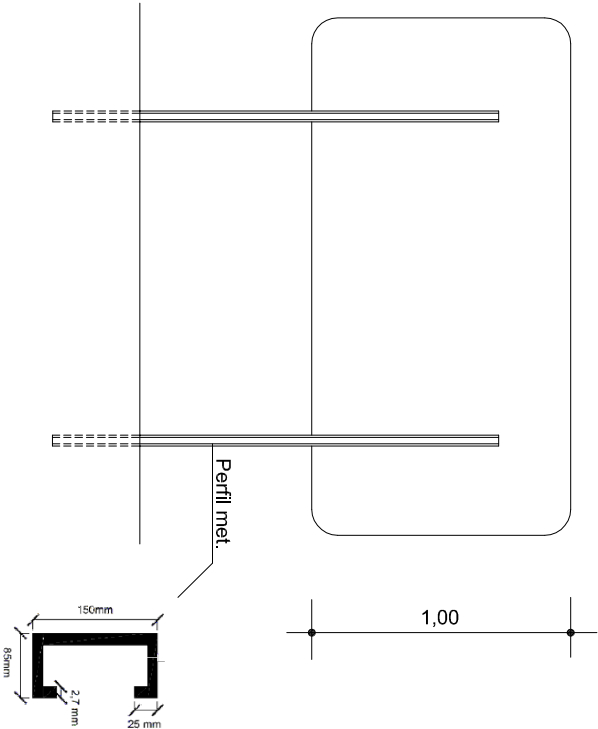
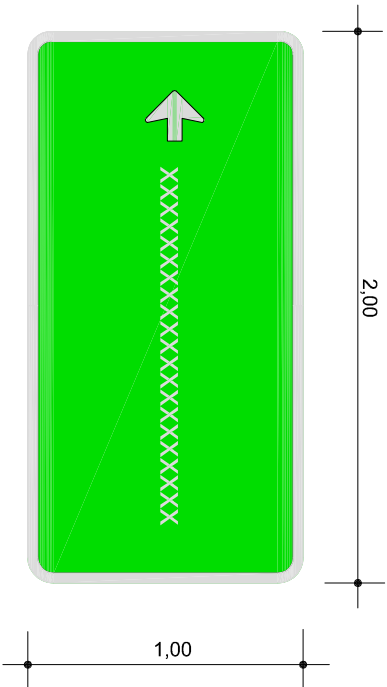
Detalhe da inst. tachão bidirecional



Detalhe da instalação do suporte



OBSERVAÇÃO: DIMENSÕES EM CENTÍMETROS



				outubro/2025
				maio/2025
				DATA
DFTEC/PROJ	DFTEC/PROJ	DFTEC/PROJ	DFTEC/PROJ	
DFTEC/PROJ	DFTEC/PROJ	DFTEC/PROJ	DFTEC/PROJ	
DESENHO	VERIFICAÇÃO	APROVAÇÃO		
ajustes solicitados				
01				
00				
REVISÃO				



Dalfatec
Técnicos Associados Ltda.

DALFATEC TÉCNICOS ASSOCIADOS LTDA

Projeto - Supervisão - Desenho

Tel. Contato: (51) 992089023 - e-mail: dalfatec@gmail.com

RESP. TÉCNICO:

Aian Christian Dalorto
Técnico em Estradas e Edificações
CFT-CRT/RIS 656007890-68

PREFEITURA MUNICIPAL:

TÍTULO:

INFRAESTRUTURA URBANA - PAVIMENTAÇÃO - INTERVENÇÃO 17

ASSUNTO:

PROJETO GEOMÉTRICO - MICRODRENAGEM E PAVIMENTAÇÃO

LOCAL:

RECOMPOSIÇÃO DO PAVIMENTO E CABECEIRA DE PONTE "ARROIO DA SECA"

TRECHO E ÁREA:

INTERVENÇÃO 17= 550,00M²

ASSUNTO:

DETALHAMENTO EQP. DE SINALIZAÇÃO VIÁRIA

ESCALA

EM PLANTA

DATA

OUTUBRO/2025

ARQUIVO

df_img-p.i.s.t.-rev00_2025

REVISÃO

REV 02

PRANCHA

06/06